

**Российская Федерация  
Республика Алтай  
Администрация  
муниципального образования  
«Чойский район»**

**Россия Федерациязы  
Алтай Республиканын  
«Чой аймак»  
муниципал тозолмо  
администрациязы**

## **ПОСТАНОВЛЕНИЕ**

**Ј Ò П**

**15 апреля 2020 года**

**с. Чоя**

**№ 197**

### **Об утверждении схемы расположения земельного участка в кадастровом квартале 04:02:010605**

В соответствии с пунктом 19 статьи 39.6, пунктом 14 статьи 11.10 Земельного Кодекса Российской Федерации, пунктом 2, статьи 3.3. Федерального Закона от 25 октября 2001г. №137-ФЗ «О введении в действие Земельного Кодекса Российской Федерации», приказом Министерства экономического развития Российской Федерации от 1 сентября 2014 года №540 «Об утверждении классификатора видов разрешенного использования земельных участков», на основании заявления Генерального директора Общества с ограниченной ответственностью «Ташта» Киреева Сергея Павловича, Администрация муниципального образования «Чойский район»

### **ПОСТАНОВЛЯЕТ:**

1. Утвердить схему расположения земельного участка в кадастровом квартале 04:02:010605 общей площадью 141270 кв.м., местоположение: Российская Федерация, Республика Алтай, Чойский район, муниципальное образование «Чойское сельское поселение». Категория земель – земли запаса.
2. Схема расположения земельного участка на кадастровом плане территории является обязательным приложением к данному постановлению, прилагается.
3. Заявителю обеспечить выполнение работ в целях государственного учета земельного участка.
4. Постановление администрации муниципального образования «Чойский район от 10 сентября 2019 года №511 «Об утверждении схемы расположения земельного участка в кадастровом квартале 04:02:010605» признать утратившим силу.
5. Срок действия настоящего постановления составляет два года.
6. Настоящее постановление вступает в силу с момента его подписания.
7. Контроль за исполнением настоящего постановления возложить на заместителя Главы администрации муниципального образования «Чойский район» по сельскому хозяйству, начальника отдела сельского хозяйства,

имущественных и земельных отношений администрации муниципального образования «Чойский район».

Глава муниципального образования  
«Чойский район»

М.Ю. Маргачёв

Утверждена:  
 Постановлением администрации  
 муниципального образования «Чойский район»  
 № 197 от 15 апреля 2020 года

**Схема расположения земельного участка на  
 кадастровом плане территории**  
 расположенного по адресу: Республика Алтай, Чойский район, Чойское сельское поселение,  
 в границах кадастрового квартала 04:02:010605

Условный номер земельного участка 04:02:000000:51:3У1		
Площадь земельного участка 141270 кв.м.		
Обозначение характерных точек границ	Координаты, м. МСК-04, 1-я зона	
	X	Y
н1	658990.43	1367147.95
н2	659002.80	1367181.00
н3	659067.59	1367312.64
н4	659037.15	1367326.74
н5	659019.15	1367347.86
н6	659005.85	1367373.52
н7	659027.00	1367391.55
н8	659030.64	1367392.08
н9	659041.04	1367410.89
н10	659073.42	1367416.31
н11	659060.33	1367441.49
н12	659044.88	1367452.80
н13	659038.03	1367451.04
н14	658978.89	1367460.54
н15	658973.59	1367464.09
н16	658968.59	1367464.20
н17	658947.99	1367471.53
н18	658932.38	1367497.24
н19	658916.56	1367511.40
н20	658911.39	1367511.51
н21	658903.61	1367392.08
н22	658914.88	1367344.86
н23	658971.01	1367185.11
н1	658990.43	1367147.95
04:02:000000:51:3У1(2)		
н24	658908.81	1367572.09
н25	658908.88	1367632.70
н26	658877.98	1367759.88
н27	658883.38	1367813.14
н28	658874.39	1367807.43
н29	658871.40	1367775.17
н30	658860.65	1367603.53
н31	658863.61	1367568.78
н32	658893.21	1367560.69
н24	658908.81	1367572.09
04:02:000000:51:3У1(3)		
н33	658914.83	1367586.27
н34	658921.40	1367586.13
н35	658935.84	1367660.83
н36	658937.55	1367742.06
н37	658937.00	1367761.81
н38	658913.62	1367808.90
н39	658895.40	1367820.78
н40	658889.83	1367817.24
н41	658884.06	1367760.30

н42	658914.88	1367633.42
н33	658914.83	1367586.27
04:02:000000:51:3У1(4)		
н43	658779.32	1367884.99
н44	658845.39	1367897.58
н45	658886.09	1367904.96
н46	658870.16	1367934.29
н47	658845.93	1367987.84
н48	658818.65	1368006.80
н49	658772.67	1368012.41
н50	658721.96	1368013.49
н51	658703.98	1367995.30
н52	658699.90	1367953.47
н53	658705.55	1367914.44
н54	658742.56	1367917.32
н43	658779.32	1367884.99
04:02:000000:51:3У1(5)		
н55	656801.29	1365448.46
н56	656766.60	1365429.73
н57	656635.62	1365331.28
н58	656550.79	1365318.27
н59	656516.27	1365302.38
н60	656583.00	1365273.83
н61	656624.02	1365282.05
н62	656653.96	1365281.42
н63	656681.49	1365269.36
н64	656743.89	1365308.63
н65	656773.47	1365372.09
н66	656813.84	1365427.88
н55	656801.29	1365448.46
04:02:000000:51:3У1(6)		
н67	656636.51	1365348.74
н68	656761.25	1365438.20
н69	656863.64	1365493.71
н70	656818.84	1365513.09
н71	656790.81	1365542.88
н72	656716.95	1365668.87
н73	656686.14	1365688.55
н74	656685.95	1365688.67
н75	656656.01	1365694.77
н76	656635.85	1365710.24
н77	656617.04	1365590.71
н78	656591.41	1365563.29
н79	656587.51	1365492.49
н80	656611.60	1365474.93
н81	656629.74	1365461.71
н82	656631.65	1365438.04
н83	656589.42	1365452.78
н84	656469.96	1365489.49
н85	656462.92	1365456.07
н86	656479.52	1365420.52
н87	656575.31	1365364.77
н67	656636.51	1365348.74
н88	656634.43	1365398.97
н89	656646.65	1365408.15
н90	656647.87	1365423.85
н91	656618.68	1365434.80
н92	656607.49	1365411.21
н88	656634.43	1365398.97

КАДАСТРОВЫЙ ПЛАН ТЕРРИТОРИИ

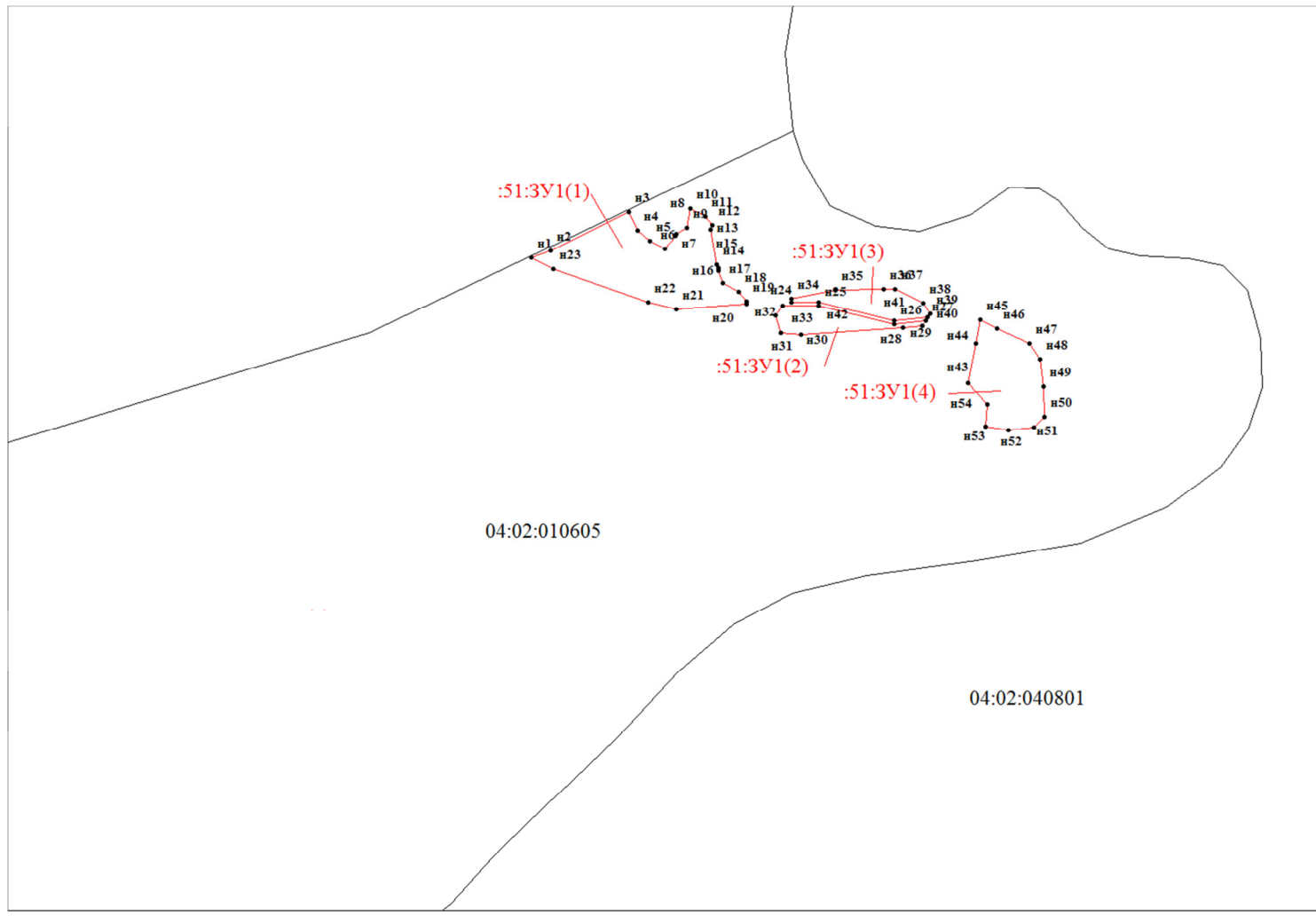
КУВИ-001/2019-15937265 от 08.07.2019г.

КПТ.2.1


1 Номер кадастрового квартала: 04:02:010605

План (чертеж, схема) земельных участков, зданий, сооружений, объектов незавершенного строительства, расположенных в кадастровом квартале:

Лист 1



2 Масштаб 1:15000

Условные обозначения: Земельный участок - 

КАДАСТРОВЫЙ ПЛАН ТЕРРИТОРИИ

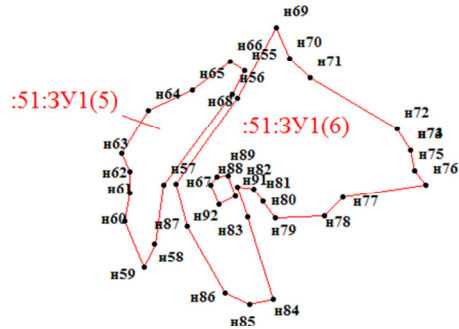
КУВИ-001/2019-15937265 от 08.07.2019г.

КПТ.2.1

1 Номер кадастрового квартала: 04:02:010605

План (чертеж, схема) земельных участков, зданий, сооружений, объектов незавершенного строительства, расположенных в кадастровом квартале:

Лист 2



04:02:010605

2 Масштаб 1:15000

Условные обозначения: Земельный участок - 